

COMMUNIQUÉ DE PRESSE

Orléans, le 1^{er} août 2023

Mesures de restriction des usages de l'eau dans le département du Loiret

En raison des conditions météorologiques de ces derniers mois, le franchissement de débits seuil sur plusieurs zones d'alerte du Loiret nécessite de poursuivre la mise en œuvre des mesures de limitation provisoire des usages de l'eau.

Fin juillet, les débits des cours d'eau du département sont sous les valeurs seuils de gestion de la sécheresse :

- l'Essone, la Cléry, l'Ouanne et l'Aquiaulne passent à l'état d'alerte,
- l'Aveyron reste à l'état d'alerte,
- Le Betz passe de l'état de crise à l'état d'alerte renforcée,
- l'Ardoux, le Bec d'Able et le Fusain passent de l'état d'alerte à l'état de crise,
- la Bonnée, l'Avenelle-Ethelin et le ru de Pontchevron passent de l'état d'alerte renforcée à l'état de crise,
- le Solin, le Vernisson, le Puiseaux, la Bezonde, la Conie, le Milleron le Cosson, le Loiret-Dhuy et la Trézée-Ousson restent à l'état de crise.

Cette situation impose de mettre en œuvre des mesures de limitation des usages de l'eau sur ces bassins versants, conformément aux arrêtés cadre sécheresse en date du 10 mars 2023 et du 2 juin 2023.

L'ensemble des mesures de restriction temporaires sont reprises dans l'arrêté préfectoral Loiret en date du 31 juillet 2023 constatant le franchissement des débits seuils et mettant en œuvre des mesures de limitations provisoires des usages de l'eau. Cet arrêté est consultable dans les mairies concernées ou sur les sites internet suivants : <http://www.loiret.gouv.fr/> ou <http://propluvia.developpement-durable.gouv.fr>.

Les cartes jointes présentent les zones du département concernées par les mesures de restrictions. Pour mémoire, elles mentionnent également les zones concernées par l'état de vigilance. Une carte interactive « sécheresse » permet également de visualiser ces informations :

<https://carto2.geo-ide.din.developpement-durable.gouv.fr/frontoffice/?map=01f97add-7e35-4d4e-a55c-947d955a4e47&extent=163760,6006682,350447,6167168>

**Cabinet du préfet
Service régional de la
communication interministérielle**

Tél. : 02 38 81 40 35
Mél. : pref-communication@loiret.gouv.fr

181, rue de Bourgogne
45042 ORLÉANS Cedex 1

Cette carte est également disponible sur le site de la préfecture : <http://www.loiret.gouv.fr/>

Pour le grand public, ainsi que pour les collectivités locales, les principales mesures portent sur l'interdiction du lavage des véhicules, du nettoyage des façades et toitures, des restrictions horaires voire des interdictions pour l'arrosage des pelouses, des terrains de sport, l'interdiction de remplissage des piscines...

Pour l'irrigation agricole, différentes mesures s'imposent comme la réduction des volumes de prélèvement ou des restrictions horaires.

Pour les propriétaires d'étangs ou d'autres plans d'eau, les principales mesures concernent l'interdiction de remplissage et de vidange.

Les mesures de limitation des usages selon la zone et l'utilisation sont détaillées dans l'arrêté préfectoral.

L'attention des collectivités territoriales et des industriels doit également porter sur les conditions de rejets. Ces dernières doivent faire l'objet d'une surveillance accrue pour éviter tout impact immédiat sur le cours d'eau et la vie piscicole.

Les cartes ci-dessous illustrent la progression des zones concernées par les restrictions.

Cabinet du préfet
Service régional de la
communication interministérielle

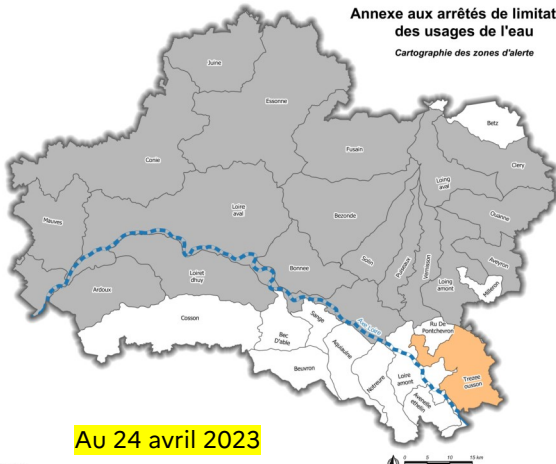
Tél. : 02 38 81 40 35

Mél. : pref-communication@loiret.gouv.fr

181, rue de Bourgogne
45042 ORLÉANS Cedex 1

Annexe aux arrêtés de limitation
des usages de l'eau

Cartographie des zones d'alerte



Au 24 avril 2023

Vigilance
 Alerte verticale
 Sources : DDT de Loiret
 Fonds cartographiques : AdmiExpresstSGN

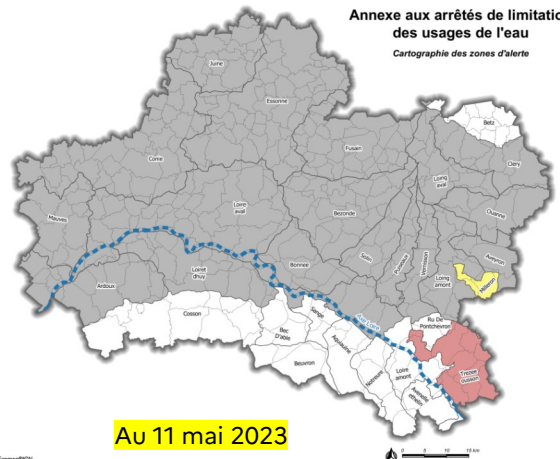
Service urbanisme, aménagement et développement des territoires - Pôle connaissance et prospective

Réalisé par : Eric CAZIN - Stéphanie BAUDELIN

Mise à jour : 16/04/2023

Annexe aux arrêtés de limitation
des usages de l'eau

Cartographie des zones d'alerte



Au 11 mai 2023

Vigilance
 Alerte
 Sources : DDT de Loiret
 Fonds cartographiques : AdmiExpresstSGN

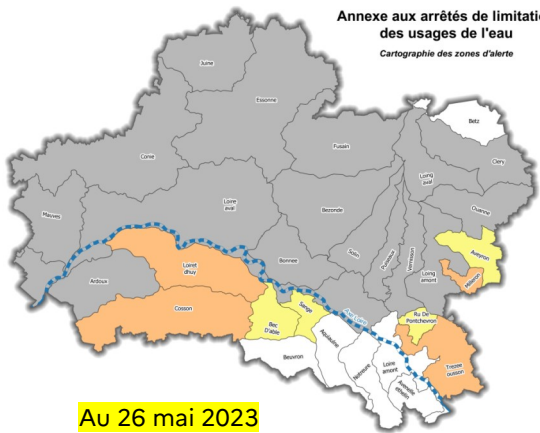
Service urbanisme, aménagement et développement des territoires - Pôle connaissance et prospective

Réalisé par : Eric CAZIN - Stéphanie BAUDELIN

Mise à jour : 04/05/2023

Annexe aux arrêtés de limitation
des usages de l'eau

Cartographie des zones d'alerte



Au 26 mai 2023

Vigilance
 Alerte
 Sources : DDT de Loiret
 Fonds cartographiques : AdmiExpresstSGN

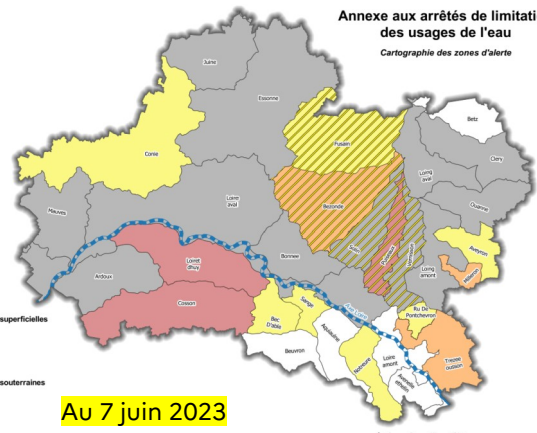
Service urbanisme, aménagement et développement des territoires - Pôle connaissance et prospective

Réalisé par : Eric CAZIN - Stéphanie BAUDELIN

Mise à jour : 23/05/2023

Annexe aux arrêtés de limitation
des usages de l'eau

Cartographie des zones d'alerte



Au 7 juin 2023

Zones d'alerte - Eaux superficielles
 Pas d'alerte
 Vigilance
 Alerte
 Alerte verticale
 Alerte horizontale
 Crise
 Zones d'alerte - Eaux souterraines
 Pas d'alerte
 Alerte
 Crise
 Axe Loire
 Sources : DDT de Loiret
 Fonds cartographiques : AdmiExpresstSGN

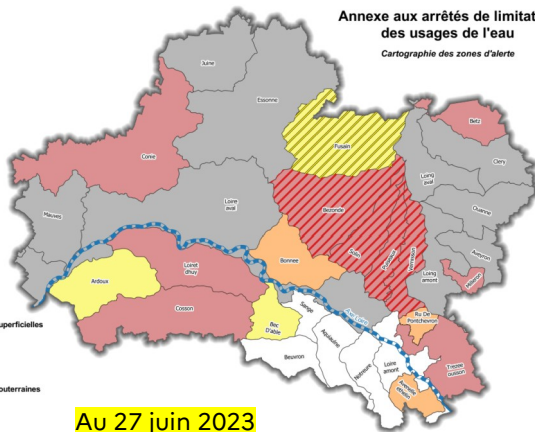
Service urbanisme, aménagement et développement des territoires - Pôle connaissance et prospective

Réalisé par : Eric CAZIN - Stéphanie BAUDELIN

Mise à jour : 07/06/2023

Annexe aux arrêtés de limitation
des usages de l'eau

Cartographie des zones d'alerte



Au 27 juin 2023

Zones d'alerte - Eaux superficielles
 Pas d'alerte
 Vigilance
 Alerte
 Alerte verticale
 Alerte horizontale
 Crise
 Zones d'alerte - Eaux souterraines
 Pas d'alerte
 Alerte
 Crise
 Axe Loire
 Sources : DDT de Loiret
 Fonds cartographiques : AdmiExpresstSGN

Service urbanisme, aménagement et développement des territoires - Pôle connaissance et prospective

Réalisé par : Eric CAZIN - Stéphanie BAUDELIN

Mise à jour : 28/06/2023

Cabinet du préfet
Service régional de la
communication interministérielle

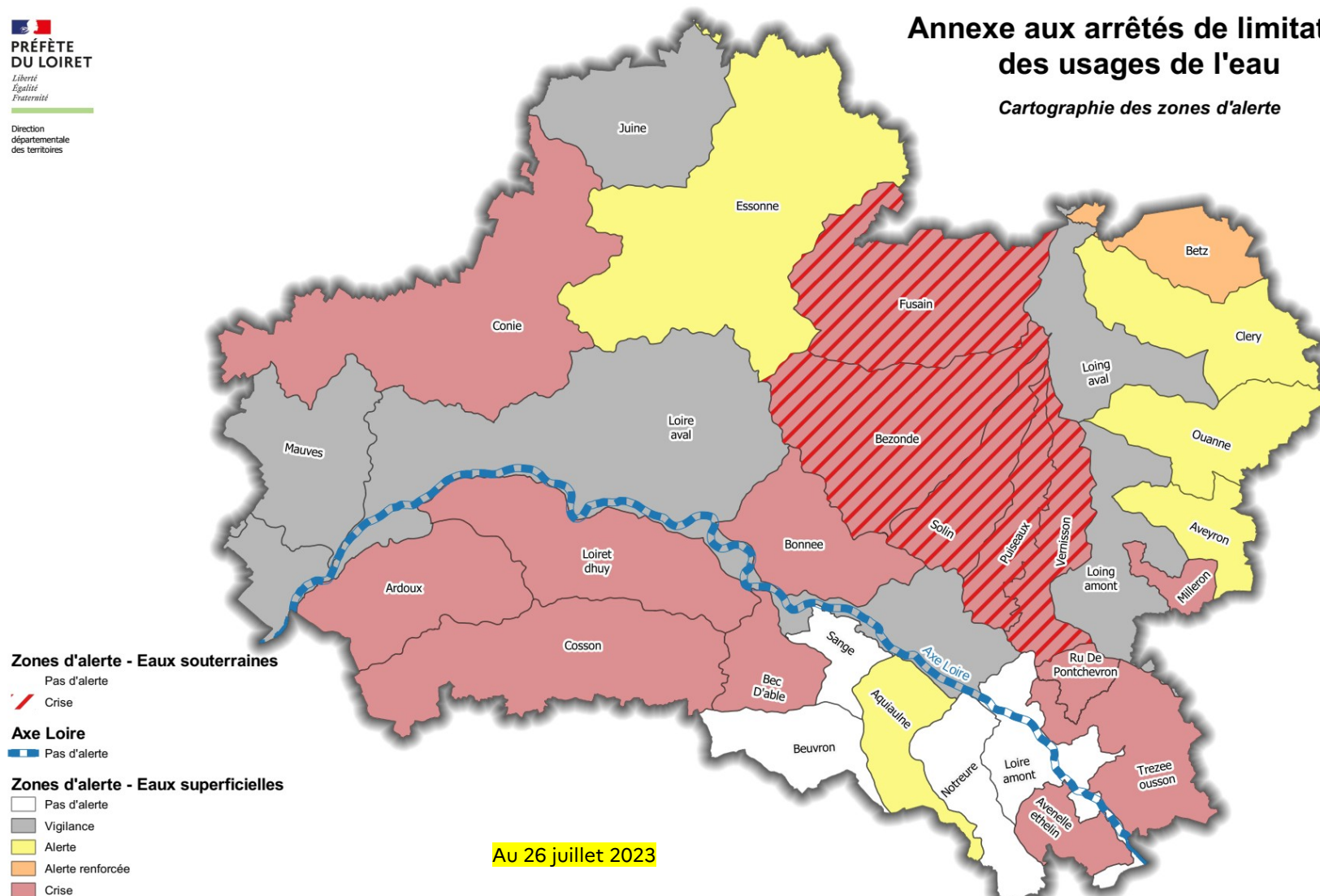
Tél. : 02 38 81 40 35

Mél. : pref-communication@loiret.gouv.fr

181, rue de Bourgogne
45042 ORLÉANS Cedex 1

Annexe aux arrêtés de limitation des usages de l'eau

Cartographie des zones d'alerte



Sources : DDT du Loiret
 Fonds cartographiques : AdminExpress®IGN

